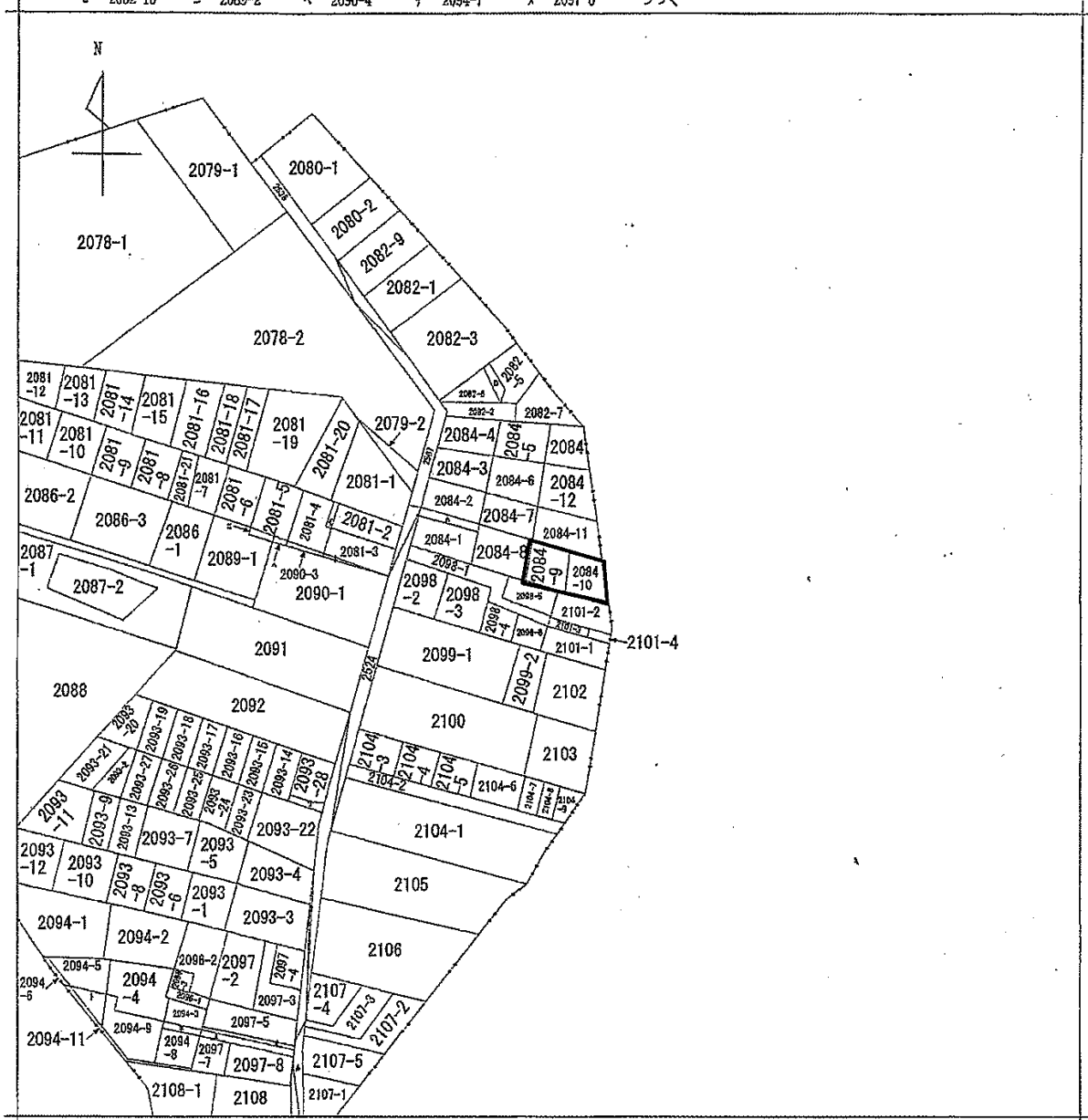


(縮尺 1:2,500)

イ 2081-22 ハ 2084-13 ホ 2090-2 ト 2094-10 ニ 2082-10 ニ 2089-2 ヘ 2090-4 テ 2094-7 ノ 2087-1 ヌ 2525
 つづく



【一括売却】
 し - 1, 2, 3



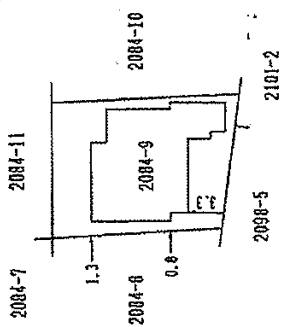
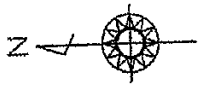
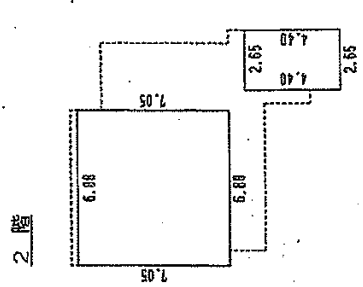
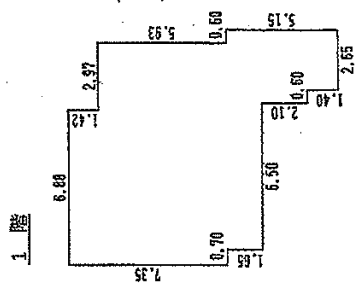
請求部	所在	三木市福井字八幡谷			地番	2084番9,10.		
出力縮	縮尺不明	精度分	座標系又は記号	分類	地図に準ずる図面	種類	旧土地台帳附属地図	
作成年月日				備付年月日(原図)			補事項	

登記年月日：平成24年12月26日

建築物図面図

各階平面図

家屋番号	2084-9
建築物の所在	三木市福井字八幡谷2084番地9



【一括売却】
シ-1, 2, 3

製作者	三木市土地家屋調査士	縮尺	1/500
申請人		縮尺	1/500
(平成24年11月30日作製)			

公売公告番号	小野市公告 第2号	見積価額	しー1, 2, 3 2, 700, 000円
売却区分番号	しー1, しー2, しー3 【一括売却】	公売保証金額	しー1, 2, 3 270, 000円
公売財産の表示	<p>不動産 土地付き建物の東側隣接地 土地の表示 しー2 所 在 三木市福井字八幡谷 地 番 2084番10 地 目 原野（現況：雑種地） 地 積 277㎡ 以上は、不動産登記簿の表示による。</p>		
公売財産の概要 その他	 		

以下余白。